



		DATA :	12/02/2016
		DATE :	
N. Protocollo :	00832	/CUS/PC	Inviato tramite PEC
N. d'Enregistrement :			Envoyé par PEC
PAGINE 4 COMPRESA LA PRESENTE			
DA :	REGIONE AUTONOMA VALLE D'AOSTA		
DE :	PROTEZIONE CIVILE		
A :	Sindaci dei Comuni delle zone interessate Presidenza della Regione Stazioni forestali – Comandante CFVdA Ufficio stampa Presidenza della Regione Coord. Dip. Agricoltura Risorse naturali e Corpo forestale Coord. Dip. infrastr. viab. ed edil. res. pubbl. Coord. Dip. program., dif. suolo e ris. idriche Assetto idrogeologico dei bacini montani Viabilità Attività geologiche Presidenti delle commissioni valanghe Soccorso alpino valdostano Corpo valdostano dei vigili del fuoco Questura Polizia di frontiera	Polizia stradale Carabinieri di Aosta Guardia di Finanza A.N.A.S. R.A.V. S.A.V. Tunnel M. Bianco Tunnel G. S. Bernardo C.V.A. D.E.V.A.L. Centro addestramento alpino C.R.I. S. 118 Volontariato protezione civile Trenitalia R.F.I.	

Oggetto: AVVISO DI MODERATA CRITICITÀ PREVISTA VALANGHIVA – ALLERTAMENTO PER IL 12/02/2016 E PREALLARME PER IL 13/02/2016

Sulla base di valutazioni a cura dell'Ufficio valanghe regionale, il cui bollettino si allega in copia (consultabile via internet sul sito regionale <http://www.regione.vda.it>), si segnala l'aumento del grado di pericolo da **3-marcato a 4-forte** nei Comuni di ALLEIN, ARVIER, COURMAYEUR, DOUES, ETROUBLES, LA SALLE, LA THUILE, MORGEX, OLLOMONT, PRE'-SAINT-DIDIER, RHEMES-NOTRE-DAME, RHEMES-SAINT-GEORGES, SAINT-OYEN, SAINT-RHEMY, VALGRISENCHÉ, classificati a rilevante rischio valanghivo. Si richiede pertanto di voler adottare le eventuali misure necessarie conseguenti allo stato di attivazione.

I SINDACI dei Comuni in indirizzo:

- sono **invitati ad assicurare** la piena funzionalità delle proprie strutture sia ai fini preventivi sia per gli eventuali interventi emergenziali;
- **Garantiscono** l'acquisizione delle informazioni provenienti dalle strutture operative presenti sul territorio;
- **Attivano** inoltre, in conformità alle linee guida regionali, la locale Commissione valanghe.

La CUS (tel. 800319319) funzionerà da punto di raccordo per lo scambio di tutte le informazioni.

LIVELLO DI ATTIVAZIONE DEL PIANO REGIONALE DI PROTEZIONE CIVILE: **ALLERTAMENTO per il 12-02-2016 e PREALLARME per il 13-02-2016.**

Il Capo della protezione civile
(Firmato in originale)

Département de la protection civile et des sapeurs-pompiers
CUS

Dipartimento protezione civile e vigili del fuoco
CUS

11020 Saint-Christophe (Ao)
loc. Aéroport, 7/A
téléphone: 800319319 - +39 0165 5400

11020 Saint-Christophe (Ao)
loc. Aeroporto, 7/A
telefono: 800319319 - +39 0165 5400



protezionecivile@regione.vda.it
www.regione.vda.it

C.F.: 80002270074



Assessorat des Ouvrages publics, de la protection des sols
et du logement public

Assessorato Opere pubbliche, difesa del suolo
e edilizia residenziale pubblica

Direzione Protezione Civile
SEDE
c.a. Meroi Silvano

ANTICIPATO VIA MAIL
CUS.PC@CENTRALEUNICAVDA.IT
IN DATA 12/02/2016
PEC cus.pc.centraleunicavda@pec.it

Réf. n° - Prot. n.
V/ réf. - Vs. rif.

Quart,

Oggetto: trasmissione elenco Comuni in criticità valanghiva ARANCIONE (moderata criticità).

Venerdì 12 febbraio 2016 criticità ordinaria in evoluzione a moderata dalla sera: grado di pericolo valanghe 3-marcato in rialzo a 4-forte in Val di Rhemes, Valgrisenche, Valdigne e Gran San Bernardo.

Codice	Denominazione	Zona	12/02/2016 Allertamento	13/02/2016 Preallarme
1	ALLEIN	D18	x	x
5	ARVIER	D16	x	x
22	COURMAYEUR	D22	x	x
24	DOUES	D18	x	x
26	ETROUBLES	D18	x	x
40	LA SALLE	D17	x	x
41	LA THUILE	D15	x	x
44	MORGEX	D17	x	x
46	OLLOMONT	D18	x	x
53	PRE'-SAINT-DIDIER	D17	x	x
55	RHEMES-NOTRE-DAME	C21	x	x
56	RHEMES-SAINT-GEORGES	C21	x	x
62	SAINT-OYEN	D18	x	X
64	SAINT-RHEMY	D18	x	X
68	VALGRISENCHE	D16	x	X

IL DIRIGENTE
- Dott. For. Valerio SEGOR -

Aménagement hydrogéologique des bassins versants
Assetto idrogeologico dei bacini montani

11020 Quart (Ao)
33, loc. Amérique
téléphone +39 0165776605
télécopie +39 0165776827

11020 Quart (Ao)
loc. Amérique, 33
telefono +39 0165776605
telefax +39 0165776827

v.segor@regione.vda.it
www.regione.vda.it



Bollettino neve e valanghe n° 22 del 12/02/2016 ore 16.00

Valido per le prossime 72 ore al di fuori di piste controllate e aperte - Prossimo aggiornamento: 14/02/2016

CONDIZIONI GENERALI

Nuova neve fresca e vento!

	Altezza neve [cm]		Ta [°C]	Ultimo giorno di vento con trasporto di neve	Ultima nevicata	Manto continuo da quota [m s.l.m.]		
	Al suolo					Fresca	In ombra Al sole	
	h 07.00 2000 m	h 07.00 2500 m	h 08:00 2000 m				h 07.00 2000 m	
A - Valle centrale	10-70	50-100	0-5	-9 °C	10/02/2016 moderati/forti da WNW	12/02/2016 in corso	900-1200	1000-1500
B - Valli di Gressoney, Ayas, Champorcher	40-70	80-120	0-5	-9 °C	10/02/2016 moderati da W	12/02/2016 in corso	900-1200	1000-1500
C - Valli di Rhêmes, Valsavarenche, Cogne	70-110	100-150	5-10	-9 °C	10/02/2016 forti da WNW	12/02/2016 in corso	fondovalle	fondovalle
D - Dorsale alpina	140-160	160-220	5-25	-8 °C	10/02/2016 forti/tempestosi da WNW	12/02/2016 in corso	fondovalle	fondovalle

Situazione meteorologica molto dinamica, netta differenza d'innevamento tra i settori a confine con Francia, Svizzera e il resto del territorio. Nella notte, fino a quote di fondovalle, una debole nevicata ha interessato la Regione nei settori occidentali dalla Val di Rhêmes al Gran San Bernardo (10-25 cm) e pochi cm altrove. **Nuova nevicata dalla tarda mattinata, moderata nel settore occidentale: vista la dinamicità dell'atmosfera, la nevicata, localmente potrà risultare più intensa (zona Valdigne fino h 15:00 30 cm di neve fresca).**

Attività valanghiva spontanea praticamente assente, le recenti nevicatae hanno generalmente ben legato con il manto sottostante, tuttavia il vento (prima da SWW, poi da WNW) ha lavorato il manto nevoso: in quota (dalla val di Rhêmes alla Valtournenche lungo tutta la catena alpina) si trovano zone con grandi accumuli che hanno dato segnali di instabilità (rumori di whom), ora sono in parte ricoperti dalla neve fresca e quindi difficilmente individuabili. Nelle zone maggiormente interessate dalle ultime nevicatae, il manto nevoso si presenta:

- alle diverse quote, nelle zone riparate dal vento, la neve è polverosa o localmente un po' appesantita, tuttavia divertente da sciare;
- nella fascia compresa tra 2000 e 2500 m il vento ha creato accumuli (abbastanza compatti e di grandi dimensioni), a tutte le esposizioni, non solo a ridosso di creste e colli, ma anche nei pendii aperti;
- sopra i 2500 m, i venti tempestosi hanno spazzato via la neve presente, ampie zone erose alternate ad accumuli di grandi dimensioni, principalmente duri.

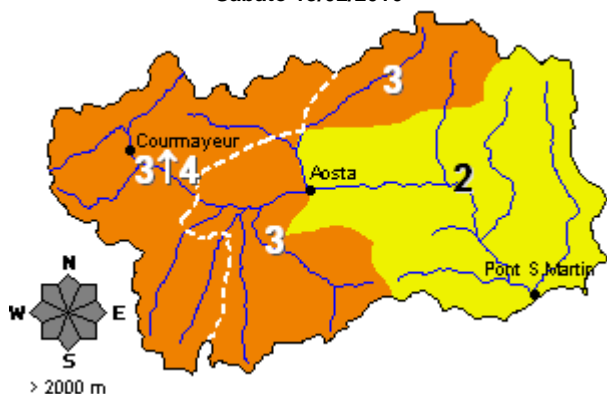
Dalla Val di Rhêmes al Gran San Bernardo e in particolare in Valdigne, in relazione ai reali quantitativi (alta dinamicità), dalla serata, **riprenderà il naturale scaricamento dei versanti**: sono attese valanghe di neve a debole coesione anche di medie dimensioni dai canali abituali, che in singoli casi potranno raggiungere il fondovalle inglobando il vecchio manto. Con l'attività eolica (forte da W) si formeranno nuovi accumuli non solo in corrispondenza delle creste ma anche sui versanti aperti, sollecitabili al passaggio del singolo sciatore.

Il pericolo valanghe è 3-marcato dalla Valgrisenche al Gran San Bernardo, 2-moderato in rialzo a 3-marcato nelle valli del Gran Paradiso, zona M.Fallère, testate Valpelline e Valtournenche, 2-moderato altrove.

EVOLUZIONE PREVISTA

Attenzione: attività escursionistiche/sciistiche limitate!

Sabato 13/02/2016



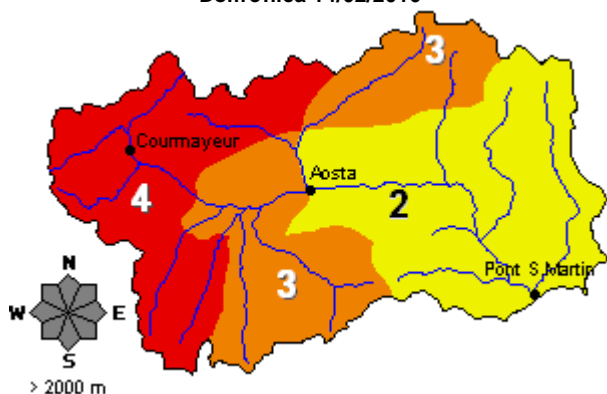
Nel week end si alterneranno schiarite a nuove nevicatae, più intense nel settore occidentale con venti forti da W (soprattutto sabato).

- **Formazione di diversi strati di neve fresca:** aumenta l'instabilità del manto nevoso.
- **Valanghe spontanee:** come indicato nella descrizione attuale, più diffuse nelle aree maggiormente interessate dalle nevicatae.
- **Distacco provocato:** anche di valanghe di medie dimensioni (soprattutto in corrispondenza dei nuovi accumuli), sarà probabile già con debole sovraccarico (singola persona) in particolare nella fascia intermedia compresa tra i 2000 e i 3000 m di quota, sui pendii ripidi e nelle zone interessate dal vento quindi anche versanti aperti.

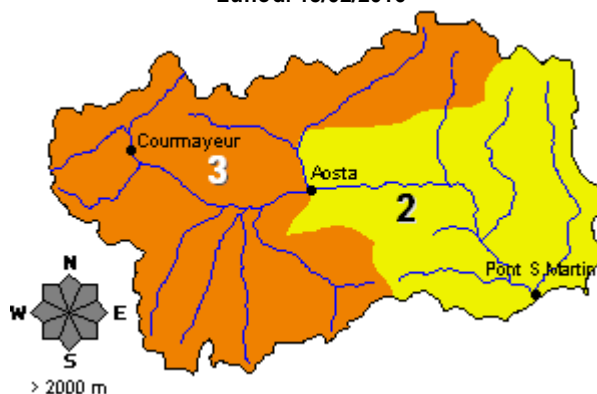
Sabato: il pericolo valanghe è pari a 3-marcato in rialzo a 4-forte dalla Val di Rhêmes al Gran San Bernardo, 3-marcato in Valsavarenche, Val di Cogne, zona Emilius e M.Fallère, testate Valpelline e Valtournenche 2-moderato altrove

Domenica: il pericolo valanghe è pari a 4-forte dalla Val di Rhêmes al Gran San Bernardo, 3-marcato in Valsavarenche, Val di Cogne, zona Emilius e M.Fallère, testate Valpelline e Valtournenche 2-moderato altrove

Domenica 14/02/2016



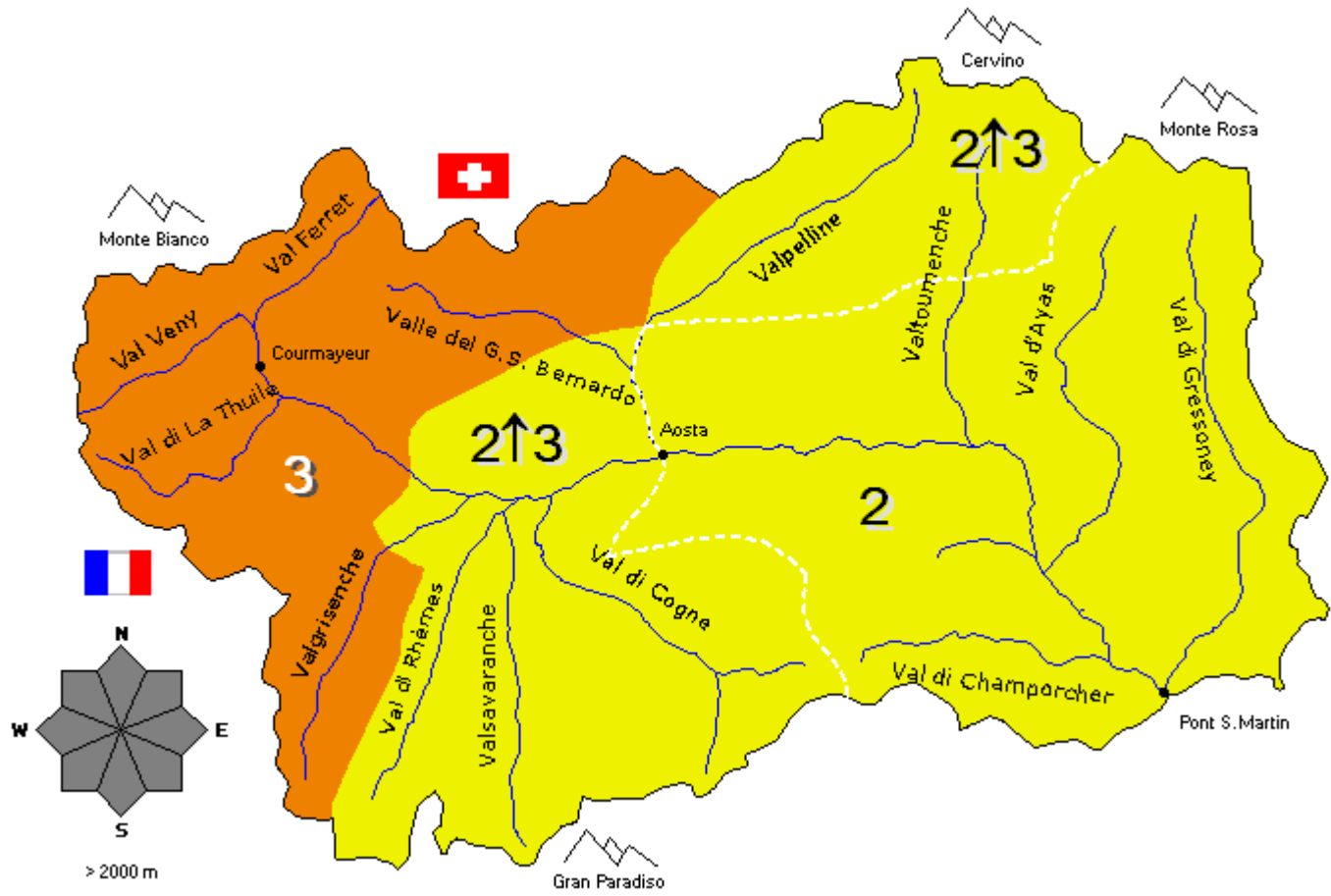
Lunedì 15/02/2016



LEGENDA Quota ed esposizione dei pendii critici

Aumento del pericolo valanghe nell'arco della giornata

Scala di pericolo **5** **MOLTO FORTE** **4** **FORTE** **3** **MARCATO** **2** **MODERATO** **1** **DEBOLE**



Venerdì 12/02/2016